

Szentgyörgyvölgy Vendégház

Őrség



*Ízező a környék adta
lehetőségekről*



1. Templomok, haranglábak


Szentgyörgyvölgy, Református és katolikus templom



A reformátusok mai, késő barokk stílusú temploma a türelmi rendelet kihirdetése után, 1787-ben épült. Ekkor még nem volt tornya, az épület mellé egy kis fa haranglábát emeltek. A torony, és vele a végleges épület 1805-re készült el. A templom kis dombon, szabadon áll, nyugati homlokzatánál torony. Keleti homlokzata elé bejárati előcsarnok épült. Belseje egyszerű, egyhajós szerkezetű, mely kazettás mennyezettel fedett. A templom koronás szószéke, berendezései, kazettás famennyezete 1805 és 1828 között készült el.

Szentgyörgyvölgy nevének első okleveles említésekor, 1326-ban, már állhatott a falu Szent György tiszteletére rendelt temploma. Az iratok tanúsága szerint a régi templom alapjait és falainak egy részét a 18. századi átépítésekkel (1777-1807) felhasználták a mai épülethez.

A késő barokk templom a település szélén, szabadon áll. Déli homlokzatán torony emelkedik, belseje egyhajós, szegmentíves szentélyzáródású. A szentély nyugati oldalához emeletes, sekrestye-oratórium kapcsolódik. A hajó és a szentély csehsüveg boltozatos, a hajó bejárati oldalán karzat. A szentély képét, mely Szent Györgyöt ábrázolja, ifjabb Dorffmaister István (1770-1807) festette. A szentély két oldalán egyszínű falképek, vértanújelenetekkel. A templom szószékét és főoltárát 1802-ben készítette a radkersburgi Johann Baptist Klein. Klasszicista, közepén lanttal, két oldalt amfórával díszített orgonája 1833-ban épült, mely dátum az orgona hátsó oldalán olvasható, de kiadja az orgona – magyar nyelvű kronosztichonjából pirossal kiemelt – római számainak összege is.



VELEMÉR

Római katolikus templom

A XIII. század végén épült, a késő román és kora gótikus stílus jegyeit egyaránt magán viselő épületet Aquila János 1377 körül készült freskói tették világhírűvé. Szentélye északi oldalán gótikus fülke is látható.

Aquila Jánosnak öt településen maradtak fenn munkái: Veleméren kívül Szlovéniában Mártonhelyen és Bántornyán, Ausztriában pedig Fürstenfelden és Radkersburgban. A XIX. század második felében Gózon Imre és Rómer Flóris hívta fel a figyelmet az akkor nagyon rossz állapotban lévő templomra és az ott található falképekre. A templom az országúttól kicsit távolabb, a falu délkeleti szélén, a temető közelében található.



GÖDÖRHÁZA

Szoknyás fa harangláb

A gödörházi falurészen álló református harangláb 1790-ben készült.


A "szoknyás" faszindelyes épületet egy nemesnépi ácsmester készítette.



KERCASZOMOR

Szoknyás fa harangláb

Az 1877-ben épített harangláb tornyát faszindellyel, a "szoknyát" cseréppel fedték. Szomoróc a trianoni béke után nem tartozott mindig Magyarországhoz, erre emlékeztet a harangláb emlékharangja. A település az I. világháborút követően mintegy két és fél évig a Szerb-Horvát-Szlovén Királysághoz, a későbbi Jugoszláviához tartozott, csak 1922. február 9-én került vissza Magyarországhoz.



ŐRISZENTPÉTER

Római katolikus templom

Az erődített román stílusú templom 1230 körül épülhetett, a gótikus bővítést pedig a XIV-XV. században kapta. Különösen figyelemre méltó a bélétes kapuzat. A belső festés XVII. századi kora barokk munka.

A templom a később elbontott szentély kivételével megőrizte román jellegét. A faragott kövek stílusa a jáki iskoláéval rokonítható. A román kori freskók nagy része elpusztult, csupán a déli külső falon található néhány töredék. A hajóban és a szentélyben látható bibliai idézetek a XVII. században készültek. Az épület a XVI. században a protestánsok (reformátusok) tulajdonába került, csak az ellenreformáció idején, 1730-ban lett ismét a katolikusoké. A templomot 1550 táján erődítménnyé alakították, bástyákkal, sánccal és árokkal vették körül. Ennek nyomai ma is jól látszanak. Bejelentkezéssel látogatható.



NAGYRÁKOS

Római katolikus templom

A román stílusú, XIII. századi templomot először a XV. században alakították át gótikussá, három évszázad múltán a barokk kor hagyott nyomot rajta. A fő- és a mellékoltár, a szószék népies barokk munka.



PANKASZ

Szoknyás harangláb

A falunak temploma nincs, de értékes műemléke az 1755-ben állított szoknyás harangláb.

Az építmény fa szerkezete tölgyből készült, a harangot faszindely védi, és maga az építmény rozsszalmából készült zsúp. Szabadon látogatható!



HEGYHÁTSZENTJAKAB

Római katolikus templom

A XIII. századi, román stílusú templomot többször átalakították, leginkább a XVIII. században, barokk stílusban, de az épület megőrizte román kori arányait, illetve déli kapuját és a lőrésablakokat. Egy korábbi leírásból tudható, hogy belseje egykor gerendamennyezetes volt, kórusa és szószéke fából, oltára pedig kőből készült. A román stílusú épületet 1738-ban az Esterházy család építtette át, berendezése a XVIII. századból származik. Az egyhajós templom oldalfalán a román stílusra jellemző bélletes kapu maradványai láthatók. Gazdag díszítésű rokokó oltárát Szent Jakab apostolt és a Szentháromságot, Szent Józsefet és Pádúai Szent Antalt ábrázoló faszobrok díszítik. Szépek a késő barokk, faragott gyertyatartók is. Az épület nyugati homlokzata előtt áll a harangtorony. A sekrestyét a XIX. században építették hozzá.





Nemesnép

Harangláb

A község legfőbb nevezetessége az 1793-ban épített fazsindelyes szoknyás (református) harangláb, mely 1937. óta országos műemlékként van nyilvántartva. A harangláb Nyugat-Magyarország legnagyobb és talán legszebb ilyen jellegű műemléke.

Csesztreg

Árpád-kori plébániatemploma

A csesztregi plébániatemplom részletformái és az épület arányai alapján a 13. század második felében épülhetett. Első írásos említése 1323-ból származik, amikor egy birtokfelsorolásban az olvasható, hogy Csesztregen Szent Mór egyháza áll (titulusa ma is Szent Móric). 1501-ben plébánosa Balázs volt, keze alatt egy káplán is működött.

A 16. század végétől 1665-ig a templom a protestánsok kezén volt, a katolikusok az épület visszavételét követően újjá építették, hajója ekkor síkfedésű, szentélye boltozott. A helyreállítás a nehéz körülmények miatt sem lehetett túl igényes, a 18. század folyamán állapota folyamatosan romlott, mígnem 1803-ban a kegyúri Eszterházy család renováltatta. Ekkor festette freskóit ifjabb Dorffmeister István (1770-1807). Falképeit egy évszázad múltán, 1904-ben a soproni Storno Ferenc újíttotta meg (jelentősen átfestve azokat), a tönkrement oltárképet a tituláris szentet ábrázoló újjal pótolta. 1993-94-ben Pintér Attila restaurálta a freskókat, melyek azóta újra régi fényükben ragyognak.



2. Kézművesek:

Szentgyörgyvölgy

Csótár Rezső fazekas népi iparművész

Aki betér Csótár Rezső fazekashoz, először a szép, ápoltság virágoskertét pillantja meg a köcsögfa mögött. A rendezett udvart a műhely, a kemenceház, a bemutatóterem és egy kis pihenőhely veszi körül. Csótár mester rögtön egy kis pálinkával invitálja a vendéget. Lehet korongozni, vásárolni, nézegetni és beszélgetni, persze, csak munka közben.



Velemér

Habán kerámia: Dávid Éva több, mint harminc éve kezdett kerámiával foglalkozni, néhány év alatt megteremtette saját műhelyét Budapesten. 2004-ben érdeklődése a habán keramikakészítés felé fordította: ekkor sikerült is egy mestert találnia, aki bevezette a habán festés rejtelseibe. Még abban az évben Velemérrre költözött és felállította műhelyét, mely egyre nagyobb érdeklődésre tett szert a Velemérrre látogató turisták körében. Velemér völgye – az itt bányászható kiváló agyag miatt – mindig is az ország



jelentős fazekas központja volt, a feljegyzések szerint habánok is éltek errefelé a XVI. század elején. A hajdanvolt habán fazekasmesterek által meghonosított formakincset és színvilágot alapul véve, a mai követelményekhez igazítva hozza létre termékeit. A modern technika kínálja lehetőségeket kihasználva, egészségre nem ártalmas anyagok felhasználásával, magasabb hőfokon tartós, kiváló minőségű kerámiát állít elő. Az egyes edények kizárólag kézimunkával, nagy odafigyeléssel, magas szakmai színvonalon készülnek. Külön gondot fordít arra, hogy folyamatosan ugyanolyan minőséget állítson elő, lehetővé téve akár gyűjtemények kialakítását is. Dávid Éva abban a reményben folytatja tevékenységét, hogy munkájával hozzájárul ezen egyedülálló, a középkorba visszanyúló kézműves hagyomány fennmaradásához, melynek mára már csak a Kárpát-medencében maradtak avatott művelői.

Magyarszombatfa

A fazekasok egyik hazája:

Fazekasok:

Tóth Ferenc	Magyarszombatfa, Fő út 18/B.
Czúgh Zsuzsanna	Magyarszombatfa, Fő út 21/A.
Ifj. Albert Attila (ALBERT KERÁMIA BT.)	Magyarszombatfa, Fő út 26.
Tóth János	Magyarszombatfa, Fő út 65.
Vörös Gábor	Magyarszombatfa, Fő út 44.
Pappné Cservék Gizella (Familia Kerámia Bt)	Magyarszombatfa, Fő út 93/B.
Varga Zoltán	Magyarszombatfa, Fő út 88.
Vörös Ferenc	Magyarszombatfa, Gödörházi utca 10.
Cseke János	Magyarszombatfa, Fő út 20/A.

Óriszentpéter

Zsohár Gyula

Fazekasmester

9941 Óriszentpéter, Kovácsszer 70.



Márokföld

Leclerc-Szelényi Ulrik



Németországban született magyar emigráns szülők gyermekeként. Magyar-német művész, akinek identitását meghatározza németországi neveltetése, de magyar gyökereit mindvégig megtartotta. Francia feleségével hazaköltözött egy kis zalai faluba, ahol ma már főként szobrászként tevékenykedik. Töredék vasdarabokból összehegesztett éles-hegyes-groteszk szobraiban sűrített léldrámákat jelenít meg, de mindig egy rejtett kacsintással. Olajfestmények, üvegfestmények jelzik sokoldalúságát. Műveit bemutatta Münchenben, Londonban, Brightonban, Zalaegerszegen, Bécsben, Sárváron, Tamásiban, Szentgotthárdon.

3. Múzeumok, kiállítások, fazekas-házak:

Magyarszombatfa

Őrségi Vadászati Kiállítás

Az Őrség állatvilágába enged bepillantást a kiállítás. A tematikus tárlat elején a fán és a fa körül élő állatokkal ismerkedhet meg a látogató. Róka, fácán, nyuszt, borz látható a tárlat installációjában álló fa alatt, míg az ágak között egerészölyvet, erdei fülesbaglyot, szalonkát, gyöngybaglyot helyeztek el. A következőkben a nádasok élővilágát mutatják be, ahol hörcsög, vidra, tőkésréce, kormorán bújik meg a növényzetben. A továbbiakban a vadászok öltözéke és használati tárgyai következnek, majd vadásztrófeákat, illetve különböző fajtájú fegyvereket szemlélhet meg az érdeklődő. A kiállítás épületének kertjében kis vadasparkot alakítottak ki.



Fazekasház



Egy jellegzetesen parasztiparos háza táját, életformáját szemléltetve láthatók azok a korongok és edényfélések is, amelyek a XIX. század végétől a XX. század közepéig Szombatfán és környékén készültek. A XIX. századi, borona- (gerenda-) falú lakóépület szobája és füstökonyhája a szegényparasztok XIX. század végi lakását mutatja, amelyben még sok az egyszerű keményfa bútór.

Az épület legrégebbi részében, a kamrában rendezték be a fazekasműhelyt. A kamra előtt, az udvaron áll a kerek cserépegető kemence kiégetett edényekkel. Az agyag a sovány föld mellett nagyon sok családnak nyújtott ezen a tájon megélhetést. Megrakott szekerekkel az itt lakók valaha messzi vidékeket is felkerestek, hogy az általuk készített cserépedényeket gabonára cseréeljék. Magyarszombatfa és Gödörháza főutcáján végigsétálva tapasztalható, hogy a fazekas hagyományok ma is élnek: sok porta bejáratánál ma is ott lóg a fazekas cégér. A portéka jelentős része helyben is elkel, de szívesen hívják a fazekasokat különböző népművészeti vásárookra is. Kérésre bármelyikük szívesen megmutatja műhelyét is, és beavatja az érdeklődőt a korongozás fortélyaiba.

Őriszentpéter

Szikszai Edit Helytörténeti Gyűjtemény

Az őriszentpéteri művelődési ház emeletén alakították ki az őrési tanárnő, Szikszai Edit gyűjteményéből rendezett kiállítást.

Tablókon követhetjük nyomon az Őrvidék kialakulását, az itt élők több évszázados történelmét, a falvak lakosságának vallási megoszlását.

Fotók mutatják be a térség természeti értékeit, a fakitermelés és mezőgazdaság hagyományát, a helyi képviseletet. A tárlókban használati eszközök és viseletek sorakoznak. Belső szobarészlet és egy felépített korabeli konyha mutatja meg az őrési emberek életmódját. A tárlat a száz évvel ezelőtti falusi iskolák eszközeinek és gyerekjátékoknak a bemutatójával zárul.

SZALAFŐ

Őrségi Népi Műemlék együttes



Az épületek a középkori eredetű nyugat-dunántúli faépítkezés jellemző példái. A múzeum három telek építményeiből áll: két épületegyüttes eredeti állapotában látható, a harmadik telek áttelepített füstösháza

A házak kémény nélkül épültek - legrégebbes a második porta főépülete, amelynek a lakóhelyisége is füstös. Az első és a harmadik ház füstökonyhás, de már van kályhával fűtött szobájuk is.

Figyelemre méltó a harmadik, U alaprajzú ház - a boronafalú épületek három oldalról egy zárt udvart vesznek körül; ez az úgynevezett kerített ház. Az egyik oldalon áll a lakóház, rá merőlegesen a kamrák, vele szemben pedig az ólak és az istálló. A négyszög alakú belső udvart a negyedik oldalon kerítés zárja le. A kerített ház valaha az egész Őrségben sőt annak határain túl is elterjedt volt, azonban Magyarországon csak itt, a nyugati peremvidéken fordult elő. Mozgáskorlátozottak is tudják látogatni a múzeumot. A múzeum megtekintésén túl hagyományos kézműves mesterségek kipróbálására is lehetőség nyílik. A nyári szezonon kívül bejelentkezéssel látogatható.

Állandó kiállítások az Őrségben és szomszédságában:

Szikszay Edit Helytörténeti Gyűjtemény

Művelődési Ház, Őriszentpéter Városszer 55.

Nyitva: naponta 10-18 óráig

Őrségi Vadászati Kiállítás - Gömbös Mátyás magángyűjteményéből.

Nyitva: április 15. - október 30. naponta 10-19 óráig

Helyszín: Magyarszombatfa Fő út 9.

„Péntek volt és huszonhárom” – állandó kiállítás az Őrségi és vas megyei kitelepítések 60. évfordulójának tiszteletére

Helyszín: Őriszentpéter, Teleház Malom tárlat, „Kitépték őket közülünk”

Őrségi kitelepítések gyűjteménye és emlékhelye Kondorfán a volt iskola épületében.

Nyitva: április 15. - október 30.

Fazekas Múzeum Magyarszombatfa

Nyitva: április 15. - október 30.

Helytörténeti kiállítás Pankasz

Csesztreg

Csesztregi pásztorház

Ady út 31.



A pásztorok különleges helyet foglaltak el a falusi társadalomban, annak legtöbbször a peremén. Földtulajdonuk nem lévén, a legszegényebbek közé tartoztak, a helyhez és munkaadóhoz való kötöttség hiánya mégis bizonyos „rangot” adott nekik. A törvénnyel és annak szolgálival való gyakori összetűzések miatt pedig néha valódi tisztelet, sokszor tartózkodó megvetés övezte őket. Viseletük is megkülönböztette őket a parasztoktól és zsellérektől. E foglalkozás családon belül, apák, fiúk, testvérek között öröklődött. Feladatuk rájuk bízott állatcsapat (nyáj, csorda, konda, stb.) gondos etetése-itatása, őrzése, pontos ki- és hazahajtása, a községi tenyészállatok gondozása volt. A pásztorokat a falu közössége évenként szerződtette, és mivel általában idegenek voltak, sok helyen lakást is biztosított nekik és családjuknak. Ilyen pásztorház volt Csesztregen a legelőre vezető út mellett, kis, szabálytalan alakú telken fennmaradt régi boronaépület is, amelyet a lelkes helybeli gyűjtők - Paksa Imre tanár úr vezetésével -, a fenntartó önkormányzat és a Göcseji Múzeum munkájának eredményeként mutathatunk be az idelátogatóknak.

Az épület a szokásoknak megfelelően a kor lakáskultúrájának archaikusabb, szegényesebb rétegét képviseli. Falazata hagyományos keresztvéges boronafal, tetejét zsúpszalma fedi. Négy apró helyiségből áll: egy tető alatt találjuk a szobából, konyhából és kamrából álló lakrészt a kecskeóllal. A szoba szerény berendezése jól tükrözi e társadalmi réteg életkörülményeit. A bútorok elrendezése sarkos, kályháját a szomszédos konyhából fűtötték. A konyhai kemence formája eltér a környéken megszokottól, és kissé az alföldi boglyakemencékére emlékeztet. A konyhai edények: lábasok, fazekak, korsók, bögrék a közeli Őrség fazekasainak munkái. A faeszközök és tárgyak javarészt helyben készültek. Mind az épület, mind a berendezés a hagyományos göcseji építészet és lakáskultúra 19. század közepén-utolsó harmadában elért fejlettségi szintjét tükrözi.

Nyitvatartás április 1-től szeptember 30-ig
8,00-18,00 óráig. [Tel:92/573-020](tel:92/573-020)

4. Tavak, Fürdők:

Lenti

Sárberki horgásztó

A zalai dombok közt megbúvó Kerka-parti kisváros, Lenti bányatavából alakították ki a Sárberki horgásztavat.

A város észak-keleti végén elterülő 6 hektáros horgásztó csodálatos környezetben, folyamatosan bővülő szolgáltatásokkal várja mind a horgászokat, mind a pihenni, kikapcsolódni vágyókat.



Lendvadedes

Dedesi-tó

A Lendvadedes határában megbújó, körülbelül 1 hektáros területű, természetes vízü horgásztó partján vagy vízén csónakból horgászhatunk. Fogható halfajták: ponty, amur, keszeg, kárász, csuka.



Csesztreg

Cseszt-Regélő Szabadidő Park és Sportcentrum

A 2001-ben átadott épületegyüttes egy 4 ha mesterségesen duzzasztott tó mellett terül el a falu határában. A kemping területén emelkedik az István-Gizella Harangtorony, mely kilátóként üzemel. A Tó kitűnő vízminőséggel várja fürdőzőket és a horgászat szerelmeseit egyaránt. Az épületek mellett két futball-pálya, kézilabdapálya, strandröplabda pálya kínálja lehetőségeket feleltetik az ide látogatókkal a mindennapok gondjait.



Zalabaksa Baksa-tó

Zalabaksán, a 86-os főút melletti horgásztó a Kerka és a Cupi patak közt található. Megközelíteni a Betyártanya Étterem melletti úton lehet.



Zalalövő

A Borostyán horgásztó 22,5 ha fekszik, vízmélysége, halállománya igen változatos. Gyönyörű környezete miatt érdemes az egész családnak ellátogatni a tóra. A horgásztó Zalalövő külterületén található. Halállomány: amur, balin, compó, csuka, dévérkeszeg, ezüstkárász, harcsa, ponty, törpeharcsa

A víz kiválóan alkalmas fürdőzésre, vízi biciklizésre, csónakázásra.

Hegyhátszentjakab

Az Őrség legismertebb tava a Vadása-tó. Ez az ismertség a korai kiépítésének köszönhető

A Vadása-tó a legtöbb Őrségi tóhoz hasonlóan egy duzzasztásnak köszönheti a létét. A gát mögött felgyülemelő víz (pontosabb gátokról és vizekről beszélni, mert itt két tó is van) halakkal és turistákkal van tele (ez utóbbiak a kánikulában szaporodnak meg). A tó körüli ösvény azonban kellemes sétát tesz lehetővé hűvösebb időben is. A tó alkalmas horgászásra és fürdőzésre is egyaránt.



Lenti

A város büszkesége a **Lenti Termálfürdő és Szent György Energiapark**, mely 4 hektár zöld területen 5 szabadtéri és 3 fedett medencével várja a látogatókat. Vize Európa-szerte ismert. Kiválóan alkalmas degeneratív gerinc- és ízületi elváltozások és egyéb mozgásszervi betegségek kezelésére. A gyógyvíz hatását a Szent György energiapark pontjai egészítik ki, melyek segítségével hatékonyabban tudnak a vendégek feltöltődni, pihenni és gyógyulni. 2004 júliusában került felavatásra a termálfürdő 1340 m² vízfelületű élménymedencéje. Az új medencében vadvízáram, masszázspadok, nyakzuhany és egy 74 m hosszú óriáscsúszda alkotják az élményelemeket. Külön érdekesség a medence körül kialakított mediterrán hangulatot idéző pálmakert élő pálmákkal.



Szlovénia Toplice

A szomszédos Szlovéniai is számos kikapcsolódási lehetőséget biztosít. Ennek egyik jeles képviselője **Terme 3000 Moravske Toplice**. Termálfürdő, wellness-egészség és sportközpont várja az oda látogatókat, tartalmas kikapcsolódási lehetőségekkel!

Szentgotthárd

St.Gotthard Spa & Wellness

Az egész évben működő animációs termálpark komplex szolgáltatást, tökéletes kikapcsolódást és regenerálódást nyújt az ideérkező családok számára.

A fürdő egyedülálló mediterrán hangulatát a pálmák, egzotikus növények és a velük szoros összhangban kialakított természetes kőburkolatok biztosítják. Az élményfürdő üvegkupalója alatt a januári télen is mediterrán tavasz van!



A fürdő a valódi spa, wellness- és gyógyfürdők minden igényt kielégítő luxus szolgáltatásait és magas színvonalú élő animációt biztosít kedves vendégei számára. Mintegy 1500 m² vízfelületével, különleges csúszdáival, pezsgőfürdővel, szaunáival, klasszikus római fürdősorával, sportolási lehetőségekkel, gyógy- és wellness kezelésekkal várja vendégeit.

5. Túrák (kerékpár és gyalog)

Kerékpáros túraajánlatok az Őrségben

1. túraútvonal: Óriszentpéter – Nagyrákos – Szatta – Kerkafalva – Csesztreg – Nemesnép – Márokföld – Szentgyörgyvölgy – Velemér – Gödörháza – Magyarszombatfa – Bajánsenye – Óriszentpéter
Táv: 52 km

Jellege: Az Őrség megismerését segítő körtúra, amely a Belső-Őrséget is érinti, bepillantást adva a hagyományos mesterségek, kultúrtörténeti értékek világába. Emellett bemutatja a vidék természeti, botanikai látnivalóit is. Átlagos kondícióval rendelkezők számára is teljesíthető egész napos túra.

Látnivalók:

- Óriszentpéteren a siskaszeri Harmatfű Természetvédelmi Oktatóközpont mellett található Rezgőnyár tanösvény.
- Nagyrákoson az 1800-ban épült református templomot, a Zala-patak partján épülő faluházat és a Zalalövőt Muraszombattal összekötő vasútvonal völgyhidját – amely 1400 méteres hosszúságával Európában az egyik leghosszabb ilyen jellegű építmény – érdemes felkeresni.
- Nemesnép település legfőbb látványossága az 1793-ból származó, csonka gúla alakú, galériás, négy fiatornyos fa harangláb.
- Szentgyörgyvölgy értékes látnivalója az 1787-ben épült barokk stílusú fakazettás mennyezetű református templom.
- Velemértől Magyarszombatfáig érdemes követni a Sárgaliliom tanösvény útvonalát. Így a méltán híres Árpád-kori műemlék templomtól a gödörházi haranglábig és a magyarszombatfai fazekasházig tájékoztató táblák segítségével nyerhetünk bepillantást a kaszálórétek, a nedves rétek, a kaszálógyümölcsösök élővilágába. A 6,2 km-es tanösvény utolsó szakaszán Magyarszombatfán érdemes felkeresni a sokszor még hagyományos technológiával dolgozó fazekasmestereket is.

2. túraútvonal: Óriszentpéter – Óriszentpéter Baksaszeren át földúton Kerkáskápolnáig - Magyarföld – Szentgyörgyvölgy – Velemér – Gödörháza – Magyarszombatfa – Kercaszomor – Óriszentpéter
Táv: 46 km

Jellege: Átlagos kondícióval rendelkezők számára is teljesíthető, egész napos túra. Kiváló alkalmat ad az egyedülálló tájharmónia, a megbúvó falvak és környékük természeti, kulturális értékeinek felfedezésére. Változatos, sok élményt és megállót kínáló túra.

Látnivalók:

Magyarföldön a harangláb, a száraló erdőt bemutató Töllös tanösvény Magyarföld és Szentgyörgyvölgy között, fakazettás mennyezetű szentgyörgyvölgyi református templom, Veleméri Árpád-kori templom, Sárga liliom tanösvény, Gödörházi harangláb, fazekasház és fazekasműhelyek, valamint vadászati kiállítás Magyarszombatfán, Kercaszomor természet, - és kultúrtörténeti tanösvényei (Fürge Cselle, Szomoróczi).

3. túraútvonal: Szentgyörgyvölgy - Magyarföld - Bajánsenye - Magyarszombatfa - Gödörháza - Velemér - Szentgyörgyvölgy
Táv:22km

Jellege: A körtúra a Belső - Őrség alaposabb, élményszerűbb megismerését biztosítja, betekintést adva a természeti, kultúrtörténeti értékek és a hagyományos mesterségek világába. A körtúra könnyen teljesíthető az átlagos kondícióval rendelkezők számára is.

Látnivalók:

Szentgyörgyvölgy értékes látnivalója az 1787-ben épült barokk református templom.

Bajánsenye négy őrségi település összevonásával jött létre: Őrbajánháza, Senyeháza, Dávidháza és Kotormány. Senyeháza református temploma 1821-ben épült. Magyarszombatfa a központja a környékbeli népi fazekasmesterségnek. Érdeemes megnézni a Fazekasházat és az udvarán lévő égetőkemencét, Gödörházán a haranglábát.

Veleméren található a kora gótikus stílusú római katolikus Szentháromság templom.

Gyalogtúrák

A Szentgyörgyvölgy falún keresztül megy a kéktúra útvonal erről részletesen lehet olvasni az alábbi weblapon:

http://www.kektura.click.hu/keret.cgi?/DDK_szovegek_hu/tura_22.htm

6. Egyéb látnivalók:

GÓ-NA Szabadidő központ, Szentgyörgyvölgy

A GÓ-NA őrségi szabadidőközpont a falutól távolabb, két patakkal határolt, 40 000 m²-es területen fekvő, csendes, nyugodt tanyasi környezetben várja a kikapcsolódásra vágyókat. A sokféle sportolási lehetőség: foci, kosárlabda, tenisz, lánstenisz, strandröplabda, strandfoci, strandkézilabda, asztalitenisz, tollaslabda, 40 db kerékpár, igényes medencében fürdőzés várja az ide ellátogatókat.

Márokföld: (kalandpark, energia park, íjászat, jurta tábor)

Kedveli az izgalmat, a kalandot, és ügyességét is próbára tenné? Akkor Márokföld Kalandparkot Önnek találták ki!

A drótköteles kalandpályát Nemesnép felől érkező Márokföld határában, az erdőben alakították ki. A különböző nehézségi fokozatú, fákra telepített akadályok átlagban 3-4 méteres magasságban találhatók. Két "óriásmászóka" és egy csúszópálya várja a kihívóit!

Elérhetőségek:

telefon: +36 30 243 9963

e-mail: kalandpark@marokfold.hu



Energia park: A park felelős tervezője és kivitelezője: Leclerc Edith (e-mail: leclerc@t-online.hu)
Leclerc Edith 40 éves tapasztalattal rendelkezik az energiamunkában. A Paracelsusi akadémián tanult, tanácsadó és metafizika oktató.

2010 telén végig járta Márokföldet, hogy rögzítse a lehetséges energiapontokat és forrásokat. E pontok léte sejthető volt, ugyanis a Velemér - Márokföld - Szenterzsébet, valamint a Toplice (Termálfürdő)- Lenti (Termálfürdő; Szent György Energiapark) - Márokföld - Szenterzsébet energiavonal itt keresztezik egymást. Ennek köszönhetően a falu és környéke gazdag energiapontokban. A kutatómunka során Leclerc Edith 25 energiapontot talált és rögzített. Ezt követően tesztszempontokkal, természetgyógyászokkal, az energiamunkában komoly tapasztalattal rendelkező szakértőkkel véglegesítették az energiapontokat.

Az íjászat iránt érdeklődő felnőttek, gyerekek a faluháznál bérelhetnek sportíjkat. A 2 éve működő íjászpályát a tapasztalataink, és a vendégek észrevételei alapján idén átalakítottuk. A pálya Kalandparknál kezdődik...1,5 km hosszú. Lekúszik a patakpartra, majd onnan fordul vissza, s vadregényes helyeken haladva éri el újra a park északi részét. 12 célt alakítottunk ki, melyeket ezévtől esztétikus, mozgatható állványokra szereltünk, 2 közülük függesztett. A célok fényviszonyai változatosak, ahogy a képeken látható. Van köztük részben takart, felfelé, lefelé célzást igénylő, nyílt terepen és sűrű háttérben álló is, próbára téve az íjásokat.

A lövő távolság választását segítik a jelzőkarók. A pályát ajánljuk a versenyszerűen íjászoknak is, FITA szabvány szerint alakítottuk ki, így akár hivatalos, egyesületi verseny rendezésére is alkalmas. A helyszínen különböző méretű, minőségű íjakat kölcsönözhetnek a látogatók. Várjuk az íjászokdi vágyókat, családokat, társaságokat. Érdeklődjenek a Kalandparknál, vagy a +36 30 2439963 telefonszámon! Foglalás, bejelentkezés telefonon: +36 30 600 9924

Abbázia Country Club, Nemesnép

Az Őrség- Raab- Goricko natúrpark szívében, számos szabadidős lehetőséget, ízletes őrési ételeket, kényeztető wellness és frissítő sport szolgáltatást kínál. **Magas** szinten történő lovagoltatás kicsiknek, nagyoknak, kezdőknek és haladóknak. Fedett lovarda lehetővé teszi a lovaglást esős, illetve hideg téli napokon is. A csodálatos természeti környezet élményteli tereplovaglásokra csábít.

Magyarföldi fatemplom, Magyarföld

Magyarföld az Őrséget súrolja, az Őrség déli kapuja. Egyike annak a több ezernyi 100 lélek alatti kistelepülésnek napjaink Magyarországon, melyek foggal-körömmel küzdenek a túlélésért. A település részint őslakosokból, részint a nagyvárosból katapultáló szabadgondolkodókból áll. A templomépítés ötlete Rátóti Zoltán színművésztől származik, aki polgármesterré választása után döntött és cselekedett.



Felsőszenterzsébet

BIOFARM

Egész nap megtekinthetők a szabadon tartott háziállatok /kecske-, birkanyáj, szarvasmarhák, szaporulatokkal, különféle szárnyasok, vietnámi sertéskonda, egyéb kisállatok Házilag készített biotermékek vásárolhatók (többféle ízesítésű kecske- és tehénsajt, vegyszermentes zöldség, gyümölcs): **Nyakas Ferenc, Cím: Felsőszenterzsébet, Petőfi u. 15, Tel.: +36-92-351-834, Mobil: +36-20-585-3164**

Lenti

Kisvasút a Kerka-völgyében: A Lenti és Kistolmács között közlekedő, Magyarország leghosszabb kisvasútja festői tájakon szállítja utasait. A vasútvonalhoz számtalan kerékpáros és „bakancsos” turistaútvonal csatlakozik. Megközelíthető a Mároki kápolna, a Budafai arborétum, a több száz éves pákai templom, Öveges professzor szülőháza és a szécsiszigeti Szapary kastély.

Csömödéri ÁEV (Zalaerdő Zrt.)
8957 Csömödér, Vasút u. 2.
tel: (92) 579 033



Szlovénia: Lendva város

Lendva Község Szlovénia legkeletibb csücskében fekszik, alig néhány kilométernyi távolságra a szlovén-magyar és a szlovén-horvát államhatártól. Szlovének, magyarok és más nemzetiségűek is élnek itt. A nemzetiségileg vegyesen lakott területen a szlovén nyelv mellett a magyar is hivatalos nyelv. Alsólendva vára a Bánffyak korában a várdomb alatt fekvő várossal jelentős végvári erődítmény volt. Jellegéről, nagyságáról néhány korabeli rézmetszet tanúskodik. Régészeti források és ismert történelmi adatok bizonyítják, hogy a vár már a 13. században létezett, első ura a Bánffy dinasztiát megalapozó III. Hahold volt, aki felvette a Lendvay előnevet. A Bánffyiak a várat és a Lendva-vidéket a 17. század közepéig birtokolták. Érdekességként említhető, hogy az erődítmény falai között Mátyás király is néhányszor megfordult, valamint ott aludt Hunyadi Mátyás olasz arája, később második felesége Beatrix nápolyi királylány, valamint a király anyja, Szilágyi Erzsébet. A vár, illetve várkastély mai formáját a 18. század közepén kapta, amikor a romos épületet az új tulajdonos, az Esterházy főúri család – hálából – az adományozó Lipót császár, illetve király tiszteletére L-alakú barokk kastéllá építtette át (az L betű a király kezdőbetűjét jelképezi). Az átépítés alaprajza már a 18. század elején elkészült. Ma a várban a Lendvai Galéria és Múzeum Intézet működik. Az épület különféle kiállításoknak ad helyet, egyebek mellett itt tekinthető meg a Lendva híres szülőtte, Zala György szobrászművész tiszteletére berendezett emlékszoba is. A Lendva hegyről gyönyörű kilátás tárulkozik elénk.



Szlovénia: Dobronak község.

Dobronak (szlovénül Dobrovnik) többségében magyarok által lakott falu a Muravidék középső részén, Szlovéniában. A trianoni békeszerződésig Zala vármegye lendvai járásának része, ma az azonos nevű község központja. Az itt található Bakonaki tavat csodálatos bükkösök veszik körül. A Goričkón nincsenek természetes állóvizek, ezért a patakok elgátolásával keletkezett tavak képezik a növény- és állatvilág számára a fontosabb élőhely oázisokat. A tó környékén, a radieszteziológusok és a természetgyógyászok számos, jótékony földkisugárzású pontot fedeztek fel. Ezek a pontok sok látogatót, beteget és kíváncsiskodót vonzanak. A tó közelében van a Szt. Vid kápolna, mellette a gyógyhatású vizű forrással.

Dobronaki kertészet, ahol Közép-Európa egyetlen orchidea farmja található. A kertészetben 160-féle orchideát nevelnek trópusi körülményeket biztosítva számukra. A nemrég kialakított trópusi kertben, mintegy 500 négyzetméteres üvegházban nemcsak orchideák láthatók, de a kávétól a vanílián és a borson át az ananászig számtalan, ezen az éghajlaton szokatlan növény is él.



Szlovénia: Jeruzalem

Jeruzalem egy igazi mennyei hely számos energetikai erőforrással, bor-úttal, ahol a kiváló minőségű fehér szőlő terem, megannyi elbűvölő szép kilátóhellyel és a búcsújáró kápolnával. Épp ez tévesztette meg a keresztes hadjáratba igyekvőket, akik a 13. században az akkori távoli izraeli Jeruzsálembe vezető utat keresték.



Vinarium Lendva

Lendvai Vinarium-toronyból 4 országra látunk

Általános tudnivalók a Toronyról

Lendva-hegyen épült **Vinarium-kilátótorony** kör alakú torony **53,50 méter** magas, földszinttel és kilenc emelettel. Oskar Virag építészmérnök, Vires d.o.o. Építész Iroda, tervei szerint. A torony alapterülete 293 m², acél szerkezetű vasbeton földszinttel, a tetején egy üvegezett kilátót alakítottak ki, ahonnan egyszerre látjuk be a **négy ország, Szlovénia, Magyarország, Horvátország és Ausztria területét.**

A torony egyszerre legtöbb 50 látogatót fogadhat. A toronyba **240 előregyártott lépcsőn vagy lift segítségével** lehet feljutni. A földszinten a látogatók rendelkezésére étterem áll, továbbá ajándéktárgyak, információs pont, a torony melletti házikókban pedig a helyi gasztronómia és borok kínálata várja a látogatókat.

Nagyrákos:

VÖLGYHÍD ÉS ALAGÚT :Az idelátogatók nem csak a festői szépségű faluban gyönyörködhetnek, hanem megcsodálhatják a magyar-szlovén vasúti összeköttetés műszaki bravúrjait az 1400 méteres viaduktot (völgyhidat) és Göncz Árpádné nevét viselő Zsuzsa-alagutat. Kiindulópontunk a vasútállomás parkolója.



7. Őrségi látnivalók

Ízrestaurátor - Kézműves Csokoládé Műhely Ispánk

- 9941, Ispánk, Nyugati út 16.
- +36 30 8463 959
- +36 94 428-677
- Email: izrestaurator@gmail.com
- <http://www.izrestaurator.hu>
- <http://www.facebook.com/izrestaurator>



Sindümúzeum Velemér

A Sindümúzeum **Velemér** településen található magánkézben lévő nonprofit néprajzi gyűjtemény, mely az Őrség népművészeti emlékeit mutatja be. Az Őrségi jelkincs kőkori eredetét bizonyítja be a kiállított anyag segítségével. A **sindű** szó a zsidó helyi (Zalában és az Őrségben) megfelelője, azonban nem fazsindelyt, hanem házilag készített tetőcserepet jelent. A gyűjtemény különlegességét a mintegy kétszáz népi rajzos sindű (tetőcserep) adja. A sindűkön túl elsősorban az Őrségi fazekasok által készített régi és új cserépedények láthatók az állandó kiállításon. A veleméri Sindümúzeum a világ legnagyobb kismúzeuma. A kiállító helység mérete mindösszesen 35 négyzetméter. A múzeumban megtekinthető a vidék legkorábbi, ismert égetett agyagtárgyának, a 7500 éves szentgyörgyvölgyi tehénszobor hiteles másolata. Velemér, Fő utca 7.



Szalafő

A 18 településből álló történeti Őrség egyik legrégebbi települése. Nevét az itt eredő „Szala” folyóról kapta. (Jelentése: a Szala forrásvidék, régiesen: Szalafej.) Hét szerből áll a falu: Alsószer, Templomszer, Csörgöszer, Gyöngyösszer, Papszer, Pityerszer, Felsőszer. A szerek nevüket általában az elsőként ott letelepedő családról, földrajzi helyzetéről kapták. Kivétel ez alól Pityerszer, ami egy madárról, a pacsirtáról kapta nevét.

Őrségi Népi Műemlék együttes

Szalafő – Pityerszer : Az egykori őrállók a dombok tetején, erdei irtásokon alakították ki lakóházaikból és gazdasági épületeikből álló házcsoportjaikat, melyek a szereket alkotják. Szalafő faluképi szempontból is védett község, az Őrség talán legtöbb népi értékét őrző települése. E többszázadnyi hagyományokat őrző településszerkezet megőrzésére és bemutatására jött létre Pityerszeren az Őrségi Népi Műemlék együttes, ahol három helyben megőrzött porta épületei kerülnek bemutatásra, szemléletesen példázva lakóik hagyományos életmódját és kulturális örökségét.

Megközelíthetőség: Szalafő, Pityerszer GPS: 46°51'53.2"N 16°20'24.3"E

Czúgh János emlékszoba

Helyszín: *Magyarszombatfa, Fő út 24.*

Az Őrségből származó Czúgh család ősei apai és anyai ágon is több nemzedéken át űzték a fazekasság mesterségét. Az országban elsők között kapták meg a Népi Iparművész címet. Czúgh János hagyatékából, a családtagok személyes tárgyaiból, és a mester 1937-1964 között készült munkáiból jött létre a magángyűjtemény. Látogatható: május - szeptember, csütörtök, péntek szombat 15-18 óráig. A látogatáshoz előzetes időpont egyeztetés szükséges: 06-30621-7533

Fekete-tó

Helyszín: *Szalafő,*

A községtől északnyugatra, Orfalu és Farkasfa között található a Fekete-tó. Ma már nem rendelkezik nyílt vízfelülettel, hanem sokkal inkább lápvidék. A Fekete tóhoz kapcsolódó népmonda szerint a tó helyén valaha templom állt. Egyszer egy asszony - elkésve a karácsonyi miséről - azt mondta, bárcsak süllyedne el szegyenében, és ez megtörtént. Azóta minden Karácsony éjfélkor a Fekete tónál csengőszó hallatszik a mélyből. Csak szakvezetéssel látogatható.

Felsőszéri tanösvény

Helyszín: *Szalafő,*

A tanösvény a szalafő-felsőszéri buszvárótól Pityerszerre vezet át a látogatókat. Egyes állomásainak felkeresésével az Őrség népi építészetének világába nyerhetnek betekintést. A felsőszéri rész autóval is bejárható, a Pityerszerre átvezető terepi szakasz csak gyalogosan. Tanösvény hossza: 1,7 km.

Jégverem

Helyszín: *Szalafő,*

Szalafő egyik érdekessége az egykori jégverem, mely a település központjában, a Művelődési Ház és az Életfa közvetlen közelében helyezkedik el. A hűtve tárolás módszerét rekonstruáló bemutatóhely egész évben látogatható. Szépen rendbe hozva, kivilágítva kukkanthatunk le a mélybe, a mellette elhelyezett tábláról pedig mindent megtudhatunk az építmény egykori szerepéről.

Szalafő Életfája

Helyszín: *Szalafő,*

Milkovics Jenő fafaragóművész alkotása, mely a település központjában, a Művelődési Ház és a Jégverem közvetlen közelében, 2009-ben került felavatásra. Egy kidőlt tölgyfából faragták, hét ága a hét szer felé mutat. A szalafői életfa nem azonos a régi korok kultikus életfáival. Ez az alkotás egy speciális motívumszobor, amelyet azért neveztek el mégis életfának, mert a rá vésett jelek, alakok mind az életet, a gyarapodást szimbolizálják.



Helyi termelői piac

Helyszín: Óriszentpéter, Városszer

A helyi termelők saját készítésű termékeikkel, zöldséggel, gyümölcssel várják a vásárlókat. Nyitva minden szombaton 8-12 óráig!

Középkori téглаégető

Helyszín: Óriszentpéter,

Az egykori várfalhoz a téglákat a templomdomb alatt álló téглаégetőben égették ki. Az eredeti formájában helyreállított 17. századi téглаégető környezetét a városi önkormányzat 2007-ben rendbe hozatta, ma műemlékként látogatható.

Maginot-vonal béke-bunker

Helyszín: Óriszentpéter,

Egy ma még teljesen elfeledett, fel nem tárt építmény, mely már a történelem része. A várost Bajánsenye felé elhagyva, a rendőrség bejárata után bal oldalon közvetlenül az útparton áll a □ Titó korszakban□ épített bunker, mely a Maginot-vonalként emlegetett rendszerhez tartozik. Az 1950-es évek elején számos ilyen betonkolosszust (bunkerek, futóárkok, géppuskafészek, hírközpontok, parancsnoki állások) telepítettek védvonalként mintegy 620 km hosszban a határ melletti őrségi és göcseji településekre.

István szobor

Helyszín: Szatta,



Kódisállásos régi házak

Helyszín: Ispánk, Keleti u. 12. és Keleti út 153. hrsz.

Nem csak Ispánkra, de az Őrség egészére jellemző a több mint száz évvel ezelőtt, elsősorban a módosabb parasztok által épített kódisállásos porták. A téglából készült lakóházaknak legkedveltebb építészeti eleme a kiugró előtornác, az úgynevezett kódisállás. Nagysága alkalmazkodott az épület arányaihoz, mutatta a ház módosságát is. Legegyszerűbb változata a kétoszlopos, de gyakori a három-, sőt előfordult a négyoszlopos kódisállása is. Ezen a helyen pihenhettek meg a régi idők vándorai □ kódisai□ . Itt várhatták meg az eső végét, vagy az éjszaka elmúltát. Íratlan szabály volt azonban, hogy a házba sohasem mehettek be.

Sárgaliliom tanösvény

Helyszín: Velemér,



A tanösvény 2003-ban került létrehozásra. Velemérről Magyarszombatfára vezet át az érdeklődőket, a Belső-Őrség természeti és kulturális értékeit bemutatva. Hossza: 6,2 km. A névadó sárgaliliom az Őrség kiemelkedő szépségű növényritkasága, amelynek egyik legnagyobb állománya e vidéken található. Az útvonal első hat állomása Velemér községen keresztül halad, különösebb túrafelszerelést nem igényel. Velemér és Gödörháza között a Kék túra jelzését földúton követi, így erre a terepre alkalmas lábbelit vigyünk. Gödörházától ismét aszfaltos úton haladhatunk tovább. A tanösvény 11 állomása a következő: 1. Információs, általános ismertető tábla az Őrségi Nemzeti Parkról; 2. A tanösvényt és annak teljes útvonalát bemutató tábla; 3. A veleméri Szentháromság-templom; 4. A helyi népi építészet legszebb példái; 5. A Szentgyörgyvölgyi-patak élővilága; 6. A nedves rétek állatvilága; 7. A kisparaszi gazdálkodás; 8. A száraz kaszálórétek világa; 9. A láprétek növényvilága; 10. A gödörházi harangláb; 11. Fazekasság - Magyarszombatfa

.....és még temérdek látnivaló, lásd a világháló adta keresői lehetőségeit.

8. Lenti és környéke

Csömödéri Állami Erdei Vasút

Az ország leghosszabb kisvasúti hálózata. Legyen részese egy felejthetetlen kalandnak a gyönyörű zalai erdőkben!

- www.kisvasut.hu
- www.zalaerdo.hu

Erdészeti-, faipari- és vasúttörténeti kiállítás

- 8960 Lenti, Táncsics M. u. 11/a.
- Tel.: +36-551-910
- Mobil: +36-30-474-2146
- www.zalaerdo.hu

Szent Mihály római katolikus templom

- A város legrégebbi műemléke a XIII. században emelt templom.
- Szent Mihály Plébánia
- 8960 Lenti, Templom tér 4. Tel.: +36-92/551-168
- www.facebook.com/lentiplebania

Hácskó Imréné népi iparművész

Hácskó Imréné munkája során Hetés gazdag szín és motívum világát használja, s szőtteseit, egy Zalaszombatfáról származó 130 éves szövőszéken készíti. Kizárólag természetes alapanyagokat (len, kender és pamut) használ. 1982 óta készíti ezeket a termékeket. Látogatása csak telefonos bejelentkezést követően!

- **Elérhetősége:** 8960 Lenti, Zöldmező u. 11.
- **Telefonszám:** 06-92-354-777, 06-30-910-5674

Pajta Kézműves ház

Tegyen egy kellemes kirándulást a Lenti-hegyre és látogasson el Nagy Katalin kézműves házába és ismerkedjen gyönyörű termékeivel!

- Lentihegy

Szécssziget látnivalói

- Andrásy-Szapáry kastély
- Bivalyrezervátum és Kerka Vízialom Múzeum
- Római katolikus templom
- Mároki kápolna és kilátó a település hegyén
- Web: www.szecsisziget.hu

Lovászi látnivalói

- **KantinGasztrókocsm**
Változatos és ízletes ételvilág a lovászi gasztrókocsmában! Szinte csak helyi termelőktől származó alapanyagokkal dolgozó étterem.
Web: <https://www.facebook.com/kantinlovaszi/>
- **Légopince**
Az 50-es években épült ki a mintegy 630 km hosszú magyar "maginot-vonal" a jugoszláv határ védelmére. Ez az óvóhely biztosította volna dolgozók védelmét és az olajkitermelés folytonosságát.
Web: http://www.lovaszi.hu/index.php?option=com_content

Hetés

Hetés egy néprajzi tájegység, amely a mai Szlovénia és Magyarország falvai között húzódik. Ezt az egységet bontotta meg az 1920-as Vasfüggöny, melynek emlékeit a határvonal mai napig őrzi.

- [Zalaszombatfa](#): fumu szobor, hetési szőttes kiállítás
- [Gáborjánháza](#): Hetési értékek háza, szövő műhely
- [Barátság park](#) - határtalan madár
- [Zöldút](#)
- [Facebook](#) - mesés hetés

Páka látnivalói

- **A magyar "maginot-vonal"**
Az ötvenes években kiépült bunkerrendszer ma ingyen látogatható!
Cím: 8956 Páka, külkerület
Tel.: +36-30/213-7137
Web: www.paka.hu

- **Öveges József Emlékház**

8956 Páka, Kossuth u. 41.

Tel.: +36-92/378-014

Mobil: +36-30/213-7137

- **Távolság: 12 km**

Tormafölde látnivalói

- **Vétyemi ősbükkös**

A vétyemi ősbükkös páratlan a maga nemében! A bükkös egyedei átlagosan 170 évesek és mintegy 40 méter magasak.

Web: <http://www.zalaerdo.hu/hu/termeszeti-kincseink/vetyemi-osbukkos.html>

- **Kilátó és fügeliget**

Tormafölde hegyén található ingyenes kilátó tövében húzódik a fügeliget.

Web: <https://www.facebook.com/fugeliget/>

- **Távolság: 14 km**

Nova látnivalói

- **Plánder Ferenc Helytörténeti Gyűjtemény**

A Göcsej első néprajzkutatója után elnevezett múzeumban a göcseji ételkészítési és étkezési szokásokat állították a középpontba, amiken keresztül a paraszti kultúra egészébe nyerhetünk betekintést.

- **Nagyboldogasszony római katolikus templom**

18. századi templom, melynek freskóit Dorfmeister István készítette. Érdekessége a "suttogó" működése!

- **Kilátó**

Web: www.nova.hu

- **Távolság: 13 km**

Márokföld látnivalói

Márokföld: a falu, ahol feltöltődhetsz! Bár a falu csak 50 lakost számlál, annál több látnivalóval büszkélkedhet!

- [Levendulás](#)
- [Energiapark](#)
- [Természetművészet park](#)
- [Kalandpark](#)
- Harangláb, sökfás temető, tündéerkert
- **Távolság: 17 km**

Rádiháza - Kabala ménés

A dombos-lankás erdőkkel övezett ősgyepes legelők kiváló lehetőséget biztosítanak a lovak tenyésztésére és tartására. A tenyésztést még 1912-ben 7 kancával kezdték meg, mára a Kabala-Ménés Kft mintegy 150 lóval büszkélkedhet!

- Web: <http://www.radihaza.hu/>
- **Távolság: 25 km**

9. Éttermek a környéken

Meztélábas vendégasztal, Szentgyörgyvölgy

GÓ-NA, Szentgyörgyvölgy

Abbázia-Country Club lovarda és étterem, Nemesnép

Torony étterem, Csesztreg

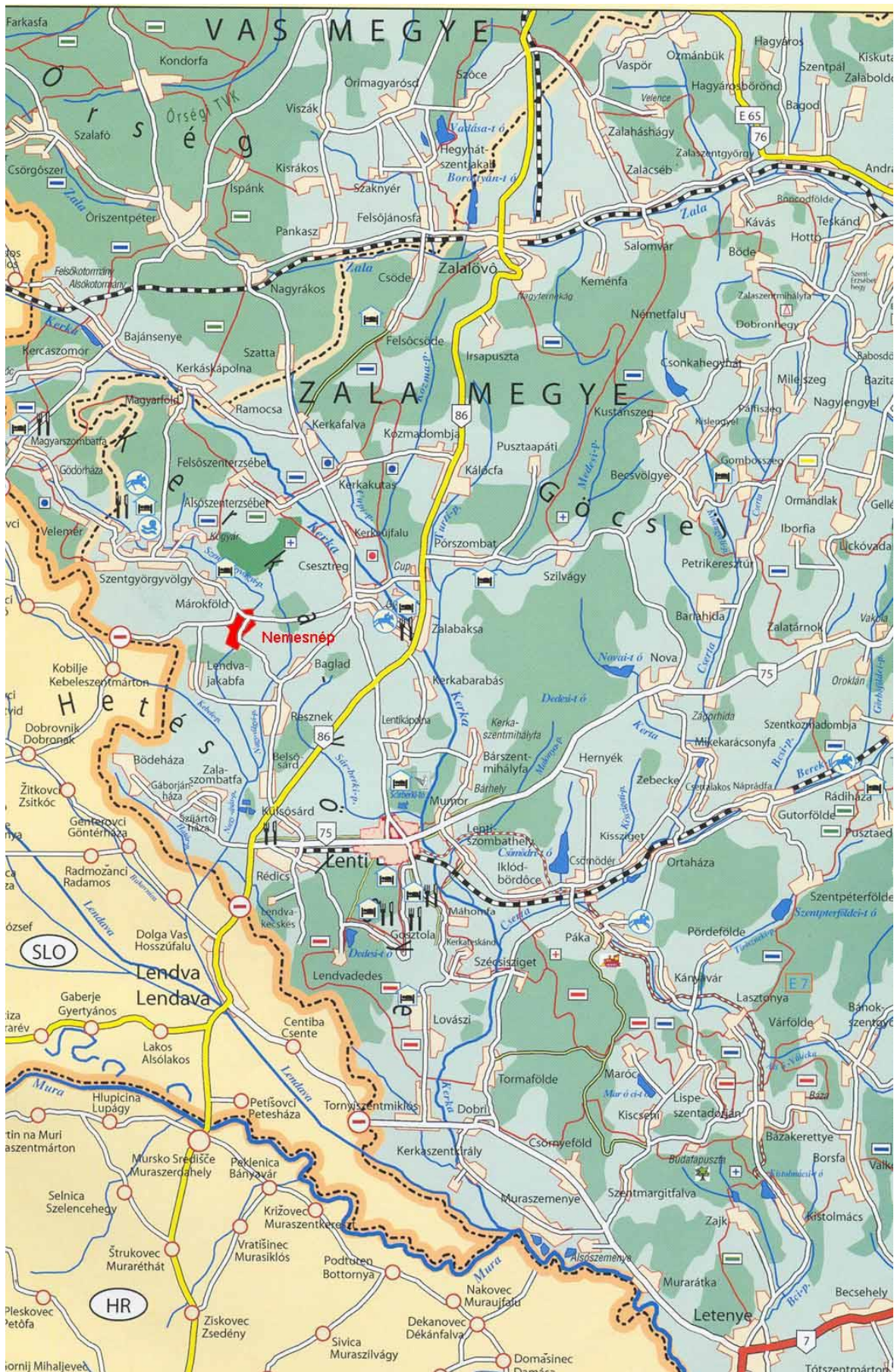
Határcsárda, Bajánsenye

Berek étterem, Bajánsenye

Bognár étterem, Óriszentpéter

Hársfa étterem, Óriszentpéter

9. A tájékozódáshoz, egy kis térképes segítség.



*A fent leírtakon kívül természetesen temérdek látnivaló
van még az ide látogatók számára, ez csak egy töredéke
és elnézést kérünk, ha valami lemaradt volna. Ez a
csodálatos környék annyi lehetőséget nyújt, hogy egy
biblia vastagságú könyvet lehetne írni. ☺*

Kellemes időtöltést és jó pihenést kívánunk!

*Szentgyörgyvölgy Vendégház
Őrség
ifj. Láng József
szállásvezető*